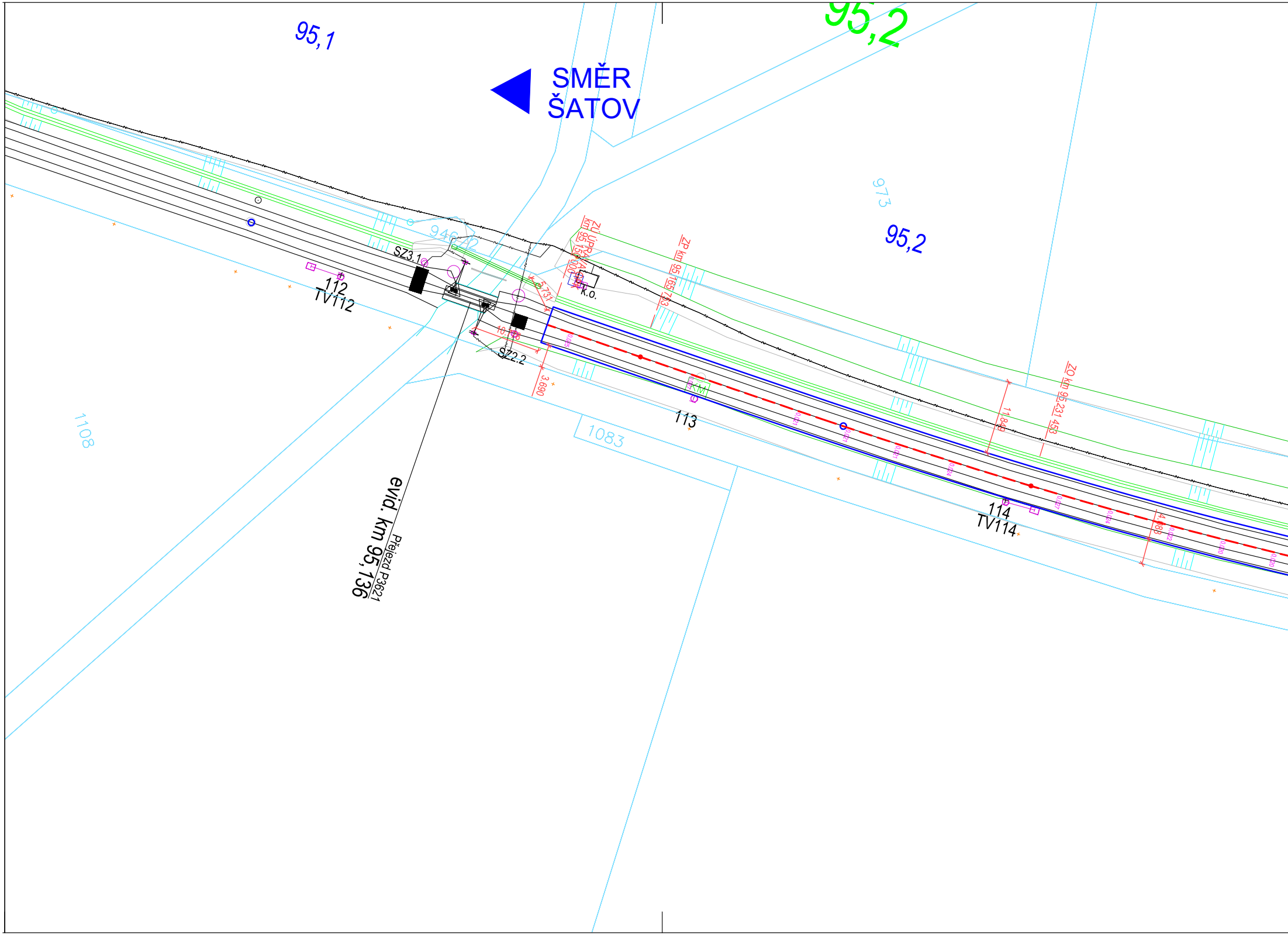
95,1
SMĚR
ŠATOV
95,2
973
95,2
946/2
SZ3.1
112
TV112
ZÚ ÚPRAVY
km 95,150 000
k.o.
ZP km 95,165 763
5.731
10.708
SZ2.2
3.690
0,025
KM
113
1083
1108
evid. km 95,136
Přejezd P3621
11.849
ZO km 95,231 453
0,027
0,024
114
TV114
4.083
0,022
0,020

KOORDINAČNÍ SITUA

zastávka Znojmo - Nový



972
971
95,3
95,4
95,3
95,4
12.212
14.783
974
115
TV115
4.635
116
TV116
4.495
KM
117
118
TV118
4.250
1079

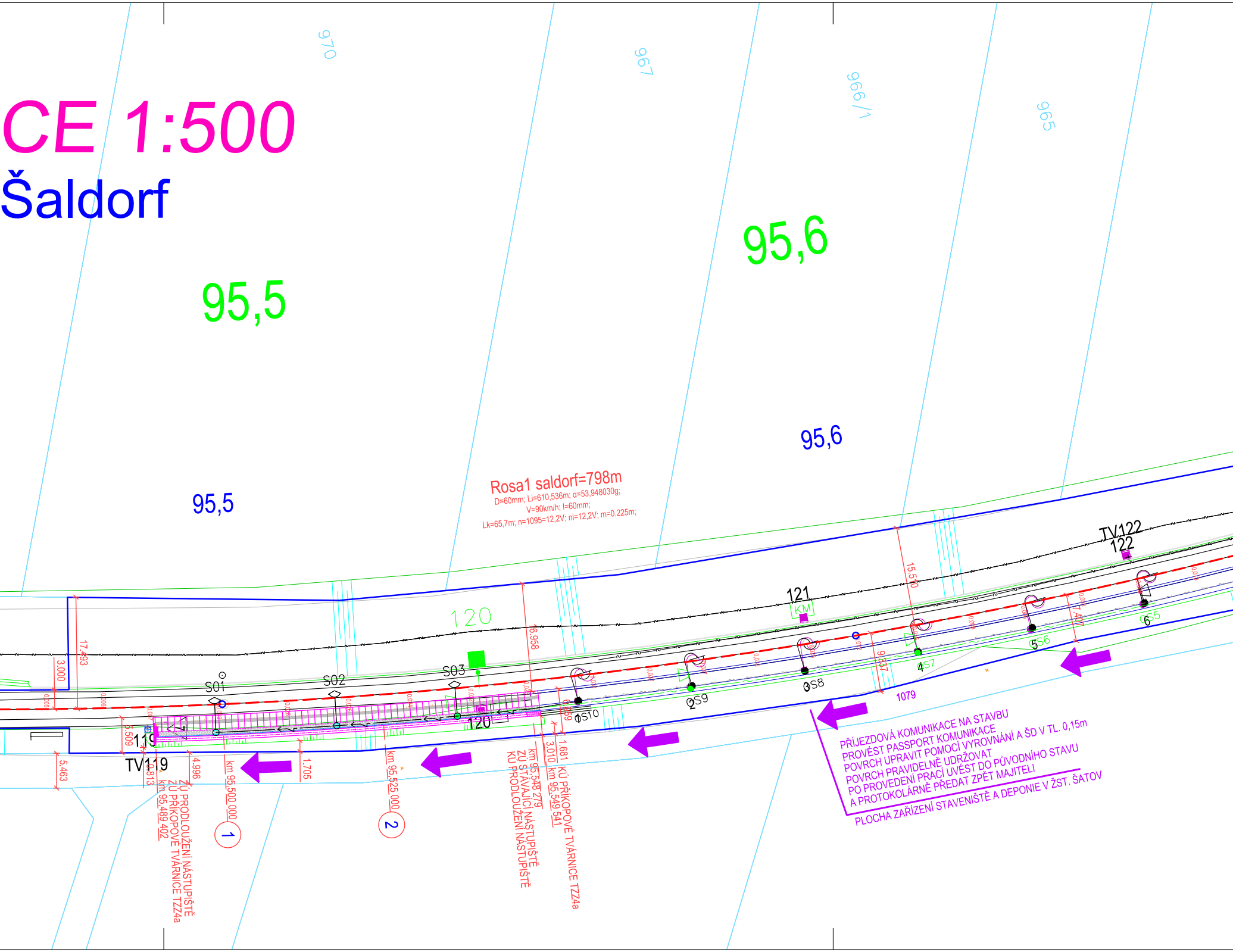

CE 1:500

Šaldorf

Rosa1 saldorf=798m
D=60mm; Li=610,536m; α=53,948030g;
V=90km/h; I=60mm;
Lk=65,7m; n=1095=12,2V; ni=12,2V; m=0,225m;

PŘÍJEZDOVÁ KOMUNIKACE NA STAVBU
PROVÉST PASSPORT KOMUNIKACE
POVRCH UPRAVIT POMOCÍ VYROVNÁNÍ A ŠD V TL. 0,15m
POVRCH PRAVIDELNĚ UDRŽOVAT
PO PROVEDENÍ PRACÍ UVÉST DO PŮVODNÍHO STAVU
A PROTOKOLÁRNĚ PŘEDAT ZPĚT MAJITELI

PLOCHA ZAŘÍZENÍ STAVENIŠTĚ A DEPONIE V ŽST. ŠATOV

970
967
966/1
965
95,5
95,6
95,5
95,6
120
121
KM
122
TV122
119
TV119
120
1079
S01
S02
S03
0S10
2S9
3S8
4S7
5S6
6S5
17.493
3.000
16.958
15.510
9.337
7.407
5.509
5.463
0.813
4.996
1.705
3.010
1.681
0.959
ZÚ PRODLOUŽENÍ NÁSTUPIŠTĚ
ZÚ PŘÍKOPOVÉ TVÁRNICE TZZ4a
km 95,489 402
km 95,500 000
1
km 95,525 000
2
km 95,548 279
ZÚ STÁVAJÍCÍ NÁSTUPIŠTĚ
KU PRODLOUŽENÍ NÁSTUPIŠTĚ
km 95,549 541
KÚ PŘÍKOPOVÉ TVÁRNICE TZZ4a

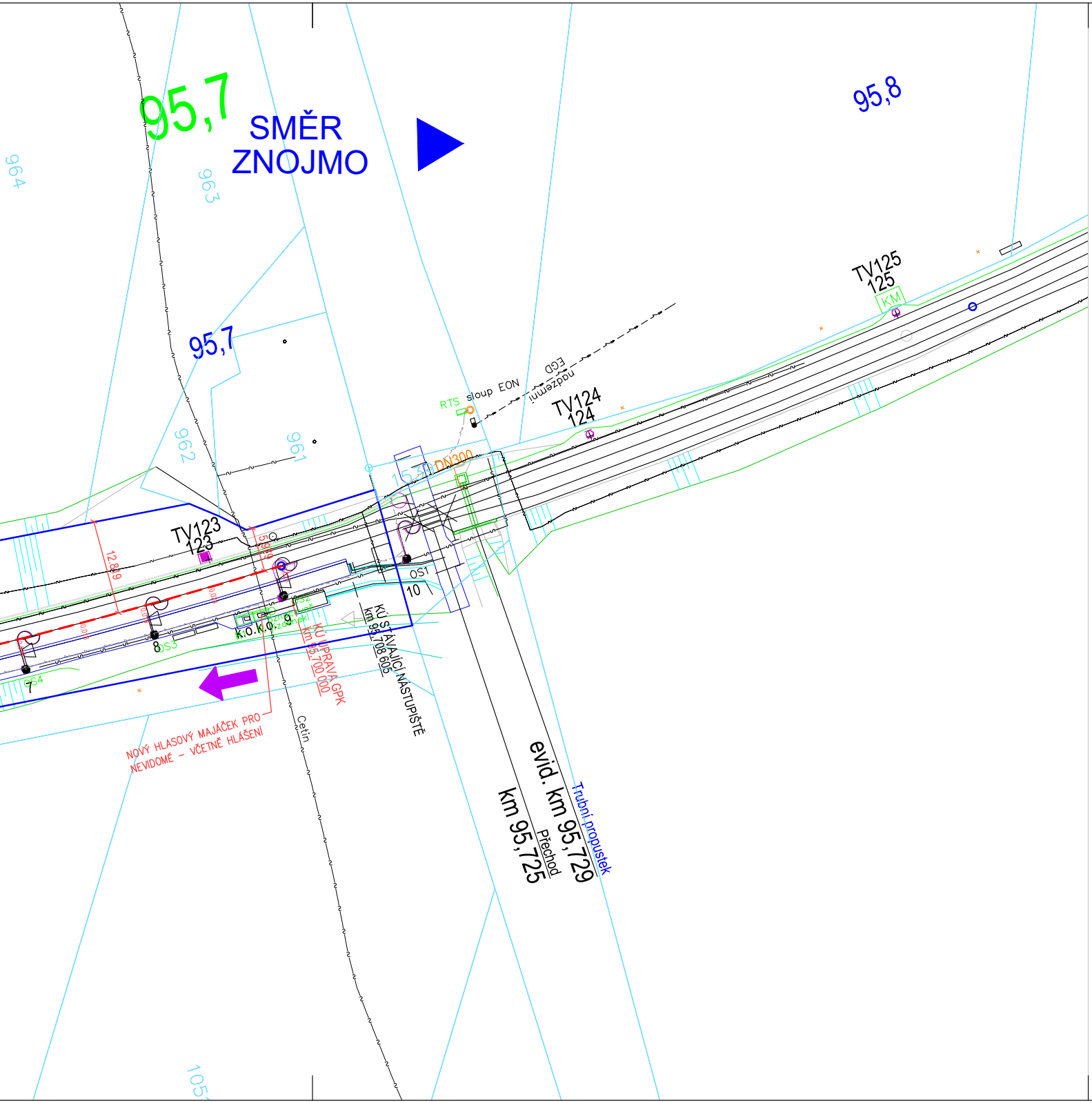
95,7
SMĚR
ZNOJMO
95,8
964
963
962
961
95,7
TV125
125
KM
TV124
124
RTS
sloup EON
EGD
nadzemní
DN300
1539
TV123
123
12,819
5,929
OS1
10
9
8
7
OS2
OS3
OS4
K.O.
K.O.
KÚ STÁVAJÍCÍ NÁSTUPIŠTĚ
km 95,708 605
KÚ ÚPRAVA GPK
km 95,700 000
Cetin
NOVÝ HLASOVÝ MAJÁČEK PRO
NEVIDOMÉ – VČETNĚ HLÁŠENÍ
evid. km 95,729
km 95,725
Přechod
Trubní propustek
1053

LEGENDA:

—	Hranice pozemků – KN
- - -	Hranice drážního pozemku
— — —	SMĚROVÁ A VÝŠKOVÁ ÚPRAVA GPK
—	STÁVAJÍCÍ KOLEJ
—	STÁVAJÍCÍ HRANA NÁSTUPIŠTĚ
—	NOVÁ HRANA NÁSTUPIŠTĚ
—	OBVOD STAVBY
—	OBVOD ZAŘÍZENÍ STAVENIŠTĚ A PŘÍSTUPOVÉ KOMUNIKACE
▨	SE ZKOSENÝMI HRANAMI VIZ. TZ
▨	
▨	– TVOŘÍ SIGNÁLNÍCH PÁS VIZ. TZ
▨	– TVOŘÍ VAROVNÝ PÁS VIZ. TZ
▨	
0,016	POSUNY OSY KOLEJE (mm), UMÍSTĚNÍ URČUJE SMĚR POSUNU
⊗ PS1	STÁVAJÍCÍ STOŽÁR OSVĚTLENÍ
S01	NOVÉ OSVĚTLENÍ
⊢OO OO	STÁVAJÍCÍ NÁVĚSTIDLA
	NOVÉ KAMERY
	NOVÉ ROZHLASOVÉ ZAŘÍZENÍ
—~—	NOVÁ KABELOVÁ TRASA SDĚLOVACÍ ZAŘÍZENÍ
—⬿—	NOVÁ KABELOVÁ TRASA SILNOPROUD
➡	PŘÍSTUP NA STAVENIŠTĚ
120 🟩	NOVÝ SLOUP TV

POZNÁMKA 1:

A ČÁSTI TŘETÍ PŘEDPISU ČD S 3.

S 3/1, KTERÉ NABYLY PLATNOSTI 1.1.2003.

POZNÁMKA 2:

STAVBU BUDE NUTNO GEODETICKY VYTÝČIT

UPOZORNĚNÍ !

JSOU OBSAHEM DOKLADOVÉ ČÁSTI. PŘED ZAHÁJENÍM VÝKOP.PRACÍ MUSÍ BÝT PROVEDENO JEJICH VYTYČENÍ.

SOUŘADNICOVÝ SYSTÉM: JTSK

Ministerstvo dopravy
Státní fond dopravní infrastruktury

Jiná ověření:

Paré:

Orientační schéma:

Razítko oprávněné osoby:

Radek Kverek DiS.

Digitally signed by Radek Kverek DiS.
DN: C=CZ, OID.2.5.4.97=NTRCZ-45770743, O=Česká komora autorizovaných inženýrů a techniků činných ve výstavbě, OU=Elektronické autorizační razítko, OU=1400337, CN=Radek Kverek DiS., SN=Kverek, G=Radek, SERIALNUMBER=P844600, T=TD01
Reason: I am the author of this document
Location: your signing location here
Date: 2026-02-06 11:51:10
Foxit Reader Version: 9.7.2

Podpis: Datum:

Revize:	Datum:	Popis:	Kontroloval:
P01	18.03.2025	Odevzdání dokumentace k připomínkovému řízení	Radek Kverek, DiS

Stavebník/Investor:	**Správa železnic, státní organizace**
Adresa:	**Dlážděná 1003/7, 110 00 Praha 1**
Zástupce investora:	**Stavební správa východ**
Adresa:	**Nerudova 773/1, 779 00 Olomouc**

SPRÁVA ŽELEZNIC

Zhotovitel díla:	**DMC Havlíčkův Brod s.r.o.**
Adresa:	Průmyslová 941, 580 01 Havlíčkův Brod
Kontakt:	T: +420 569 400 512 E: prijmeni@dmchb.cz

DMC Havlíčkův Brod

Zhotovitel části/objektu:	**DMC Havlíčkův Brod s.r.o.**
Adresa:	Průmyslová 941, 580 01 Havlíčkův Brod
Kontakt:	T: +420 569 400 512 E: prijmeni@dmchb.cz

DMC Havlíčkův Brod

Hlavní projektant (HIP): **Radek Kverek DiS**
Specialista: **Radek Kverek DiS**

Název stavby/akce:	**Prodloužení nástupiště č. 1 v ŽST Šatov a zastávce Znojmo - Nový Šaldorf**	Označení investora: **-** Zakázka: **24047**
Název části:	SITUAČNÍ VÝKRESY	Označení části: **C**
Název objektu/dílčí části:		Objekt/Skupina objektů: *řada* *úsek* *řazení* *podobjekt*
Název přílohy: Název dílčí části přílohy:	zastávka Znojmo - Nový Šaldorf Koordinační situační výkres	Dílčí část: **C.** Typ: **3** Číslo přílohy: **02**

Odpovědný projektant: Radek Kverek DiS	Zpracovatel přílohy: Radek Kverek DiS	Měřítko: 1:500 Formáty: XxA4	Stupeň dokumentace: **DPS + PDPS**
Kraj: Jihomoravský	Katastrální území: Šatov [762075], Nový Šaldorf [707988]	TUDU: 1201 B1, 1204 04	Smluvní datum zpracování: **18.06.2025**

Označení investora:	*Stupeň dokumentace:*	*Část:*	*Objekt:*	*Podobjekt:*	*Typ:*	*Příloha:*	*Revize:*
S 6 2 2 3 0 0 4 2 1	_ D P S X	_ D X X X	_ X X X X X X X X	_ X X	_ X	_ X X X	_ P 0 1